

I. Comportamiento hidrometeorológico en La Mojana (agosto-septiembre 2021)

1 ¿Qué pasó en la cuenca del río Cauca y Bajo San Jorge?



Agosto de 2021: lluvias por encima de lo normal en las cuencas de los ríos Cauca y Bajo San Jorge, con excesos hasta del 50 % en algunos sectores.



17 - 25 de agosto: desbordamientos del río Cauca y sus aportantes (ríos Nechí y Tarazá), ocasionan inundaciones en los municipios de Tarazá, Caucasia, Zaragoza, y Nechí. Así mismo, rompimientos en sectores de San Jacinto del Cauca, Guaranda y Achí, generan las primeras inundaciones por ingreso del Cauca al Bajo San Jorge (norte de la región).

* Situación controlada el día 25/08/2021.



27 de agosto (8 pm): rompimiento del terraplén del río Cauca en el sector Cara de Gato - San Jacinto del Cauca, genera el ingreso de grandes cantidades de agua a La Mojana (sur de la región).



Agosto 2021 - 09 de septiembre: desbordamientos del Bajo San Jorge y del sistema de ciénagas y caños, que generan afectaciones en La Mojana en los municipios de San Jacinto del Cauca, Achí y Magangué (Bolívar); Ayapel (Córdoba); Guaranda, Majagual, San Benito Abad, Sucre, San Marcos y Caimito (Sucre).

2 ¿Qué pasa actualmente? (27 agosto - 10 de septiembre)



Ingreso de agua desde el río Cauca (sector Cara de Gato), hacia el Bajo San Jorge, por las áreas de drenaje de los caños Pescado, Barro, San Matías, Rabón, Gil, Muñoz, Viloría, ciénaga de Ayapel y ciénaga de San Marcos.



Persistencia de lluvias generan ascenso de niveles en el sistema de ciénagas y caños del Bajo San Jorge, especialmente en el tramo San Marcos-Magangué.



Niveles en ascenso en el Bajo Cauca (tramo Nechí-Guaranda).

3 ¿Qué esperamos?

10-11 de septiembre



Aguas del río Cauca continúan ingresando al Bajo San Jorge por el sector de Cara de Gato.

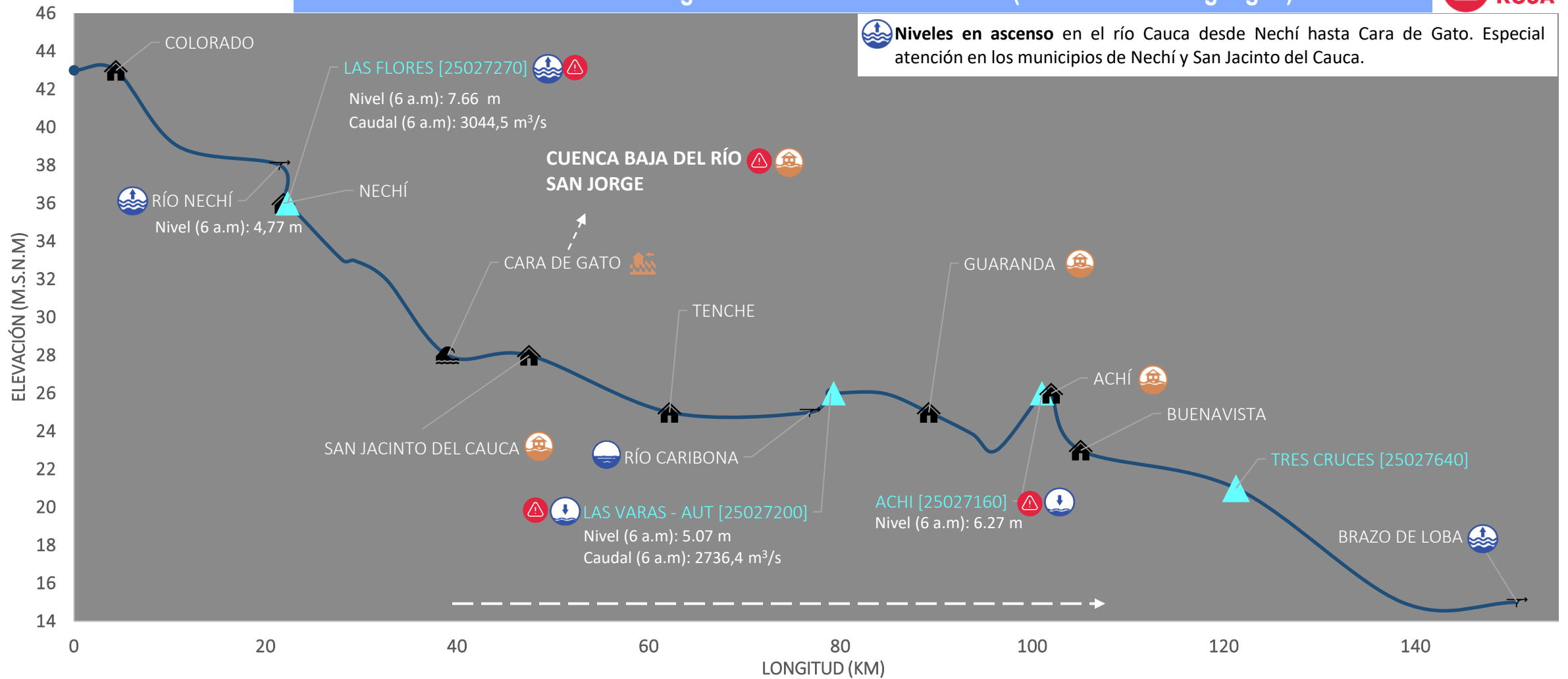


Ascenso de niveles en el Bajo San Jorge, especialmente en los municipios de Ayapel (Córdoba), Guaranda, Majagual, San Benito Abad, Sucre, San Marcos y Caimito.



Lluvias entre noche y madrugada en el Bajo Cauca, Bajo Nechí, Bajo San Jorge y Bajo Magdalena.

II. Condiciones hidrológicas actuales en el río Cauca (tramo Nechí- Magangué)



PUNTOS DE INTERÉS RÍO CAUCA (TRAMO NECHÍ-MAGANGUÉ)

- Estación hidrológica IDEAM
- Población
- Rompedero
- Confluencia

ALERTAS HIDROLÓGICAS

- Alerta ROJA** Para tomar acción
- Alerta NARANJA** Para prepararse
- Alerta AMARILLA** Para informarse
- Condiciones NORMALES** Sin alerta

CONDICIONES HIDROLÓGICAS

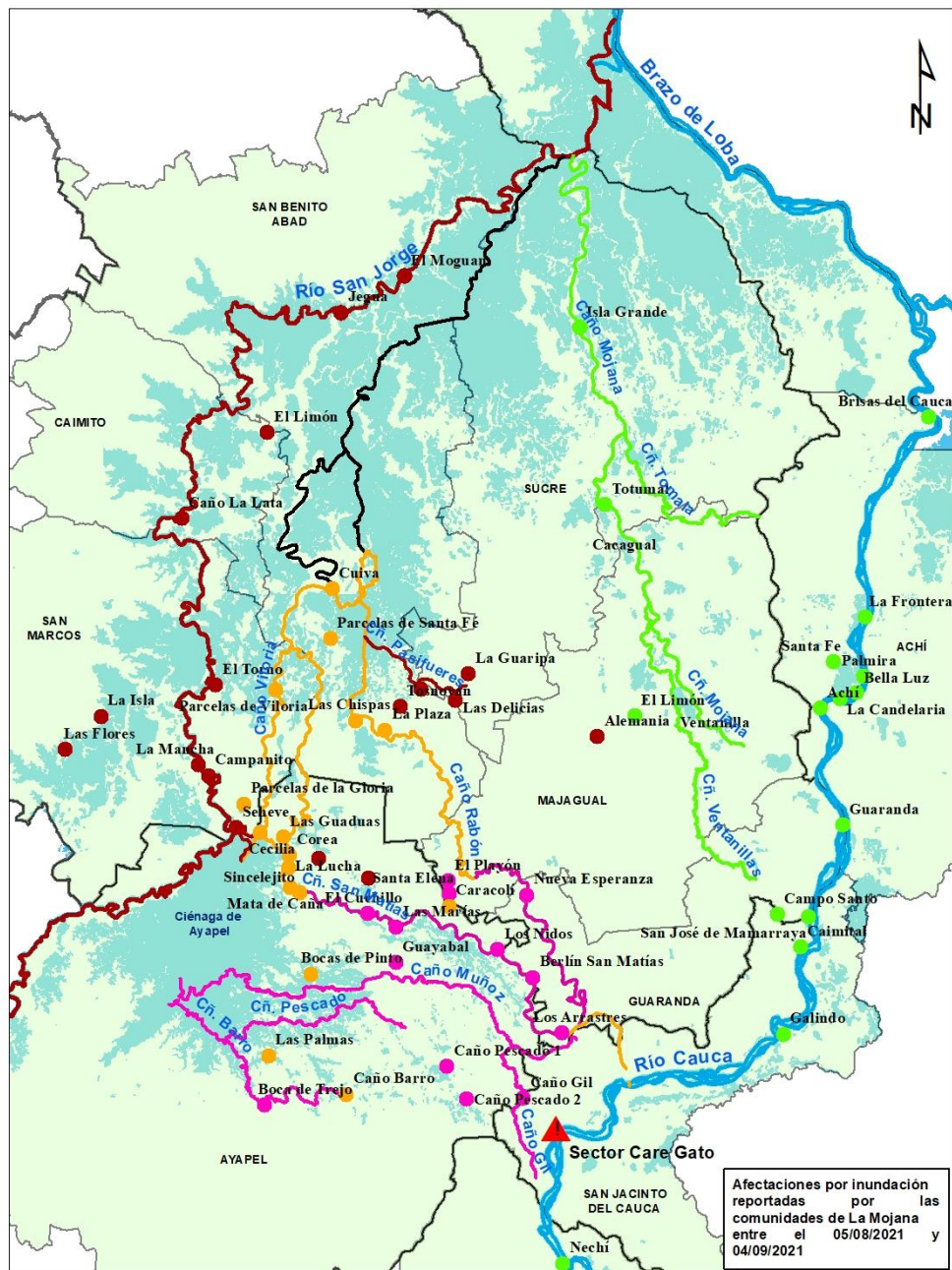
- Niveles en ascenso
- Niveles en descenso
- Niveles estables
- Transito de creciente

ZONAS DE EMERGENCIA

- Inundación por desbordamiento
- Inundación por rompimiento margen derecha
- Inundación por rompimiento margen izquierda (Mojana)

Fecha y hora de actualización:

18/01/2022 4:27 p. m.



Áreas de drenaje afectadas por inundación y causa

- **Desbordamiento del Bajo San Jorge, ciénagas y caños (05/08/2021 – 10/09/2021)**

Río San Jorge, caño Viloría, caño Pasifueres, caño Rabón, caño San Matías, ciénaga de Las Flores, ciénaga El Pital.

- **Rompimiento y/o desbordamiento río Cauca (20/08/2021 – 26/08/2021)**

Caño Ventanillas, caño Mojana y caño Tomalá.

- **Rompimiento del río Cauca en el sector Cara de Gato (27/08/2021 – 10/09/2021)**

Caño Barro, caño Pescado, caño Gil, caño Muñoz, caño San Matías y caño Rabón.

- **Desbordamiento del Sistema Bajo San Jorge + rompimiento río Cauca en Cara de Gato (01/09/2021 – 10/09/2021)**

Caño San Matías, caño Rabón, caño Barro y caño Viloría.



Áreas de drenaje de especial atención por tránsito del río Cauca

- Caño Viejo y caño Los Rastrojos

Rompimiento del río Cauca en el sector Cara de Gato (27/08/2021 – 10/09/2021)

Ayapel

Boca de Trejo
Caño Gil
Caño Pescado 1-2, Delta
Caracolí
El Cuchillo
Guayabal
Las Marías
Los Nidos
Santa Elena
Caño Barro
Bocas de Pinto
Corea
Mata de Caña
Palmas
Sincelejito
Playa Blanca

San Benito Abad

Las Chispas

Guaranda

Los Arrastres
Nueva esperanza
Berlín San Matías

Majagual

El Playón

San Marcos

Cuenca La Costera, Vía San Marcos - Achí

Rompimiento y/o desbordamiento río Cauca (20/08/2021 – 26/08/2021)

Achí

Bella luz
Brisas del cauca
La Candelaria
La Frontera
Palmira
Santa fe

Guaranda

Campo Santo
Mamarraya, cabecera municipal

Ayapel

La Mina
Pañuelo
Caracolí

Majagual

Limón
Totumal
Ventanilla

Sucre

Cacagual, Isla Grande

Desbordamiento del Bajo San Jorge, ciénagas y caños (05/08/2021 – 10/09/2021)

Ayapel

Cecilia, Guaduas, La Lucha, Plan de Mesa
Seheve, Sincelejito, Mina, Pañuelo, Guartinaja.

Majagual

Alemania

Caimito

Caño La Lata, El Mamón, Pupuma, Las Ossas

San Benito Abad

Jegua, Moguan, El Limón, Guayabal
Cuiva

Las Delicias

Parcelas de Santafe

Pasifueres

Tosnován

San Marcos

Campanito

Cabecera municipal, El Torno

La Isla - corregimiento del Pital

La Mancha

Las Flores

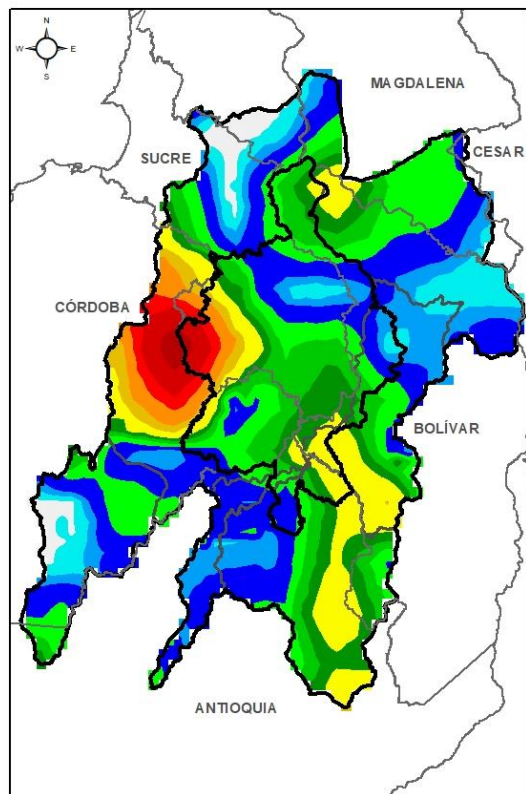
Parcelas de la Gloria

Parcelas de Viloría

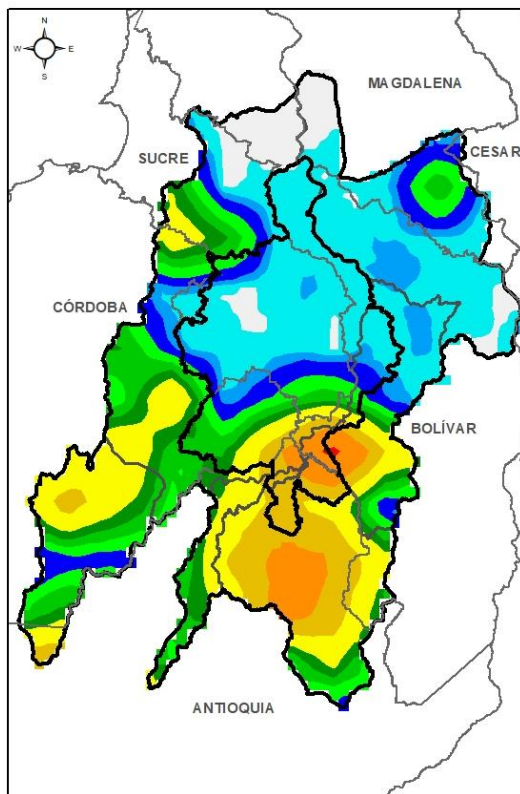
Sucre

La Guaripa

PRONÓSTICO PARA EL 10 y 11 DE SEPTIEMBRE



ACUMULADO DEL 10 AL 11 DE SEPTIEMBRE



ACUMULADO DEL 11 AL 12 DE SEPTIEMBRE



- **Tarde del 10:** sin lluvias .
- **Noche del 10 y madrugada del 11 de septiembre:** durante la noche de hoy y madrugada de mañana se presentaran lluvias acompañadas de descargas eléctricas y fuertes vientos sobre la región y las cuencas del Bajo Cauca, San Jorge, Bajo Nechí y Bajo Magdalena.
- **Mañana del 11 de septiembre:** lluvias dispersas sobre la región, especialmente al occidente sobre San Marcos, Caimito y Ayapel.
- **Tarde del 11 de septiembre:** sin lluvias.
- **Noche del 11 y madrugada del 12 de septiembre:** , tendremos lluvias por sectores la noche del sábado y madrugada del domingo hacia el sur de la región, sobre los municipios de Ayapel, Nechí, San Jacinto del Cauca, Guaranda y Majagual, además de, las cuencas del Bajo Nechí, Bajo Cauca y Alto San Jorge.

**Equipo de trabajo Centro regional de Pronóstico
y Alertas Tempranas de LA MOJANA**

Elaborado por:
NATALIA MUÑOZ HERRERA, Hidróloga
AARÓN OMAÑA ROJAS, Meteorólogo
JAIRÓ LUIS VÉLEZ VARGAS, SIG

www.corpomojana.gov.co

Correo Electrónico:
corpomojana@corpomojana.gov.co
Cra. 21 # 21 A – 44 San Marcos - Sucre
Teléfono: (+575) 295 5347

YOLANDA GONZALEZ HERNÁNDEZ,
Directora General IDEAM.
DANIEL USECHE SAMUDIO,
Jefe Oficina del Servicio de Pronósticos y Alertas
www.ideam.gov.co

Correos electrónicos:
servicio@ideam.gov.co,
alertas@ideam.gov.co

Calle 25 d # 96b - 70, piso 3. Bogotá, D.C.
Teléfono: 307 5625 ext. 1334 - 1336.

LILIANA QUIROZ, Directora General de la Corporación para el Desarrollo Sostenible de La Mojana y el San Jorge-CORPOMOJANA.

RAQUEL GARAVITO, Gerente del Fondo Adaptación

JIMENA PUYANA, Gerente Nacional de Desarrollo Sostenible del PNUD